

DU PAYS DE GUÉRANDE À LA CÔTE D'AMOUR

MARIE ET MAURICE ROUZEAU

Rattachée au continent par un étroit passage au niveau de Saint-Lyphard, la presqu'île de Guérande compte douze communes qui se nomment Pornichet, La Baule, Le Pouliguen, Batz-sur-Mer, Le Croisic, La Turballe, Piriac-sur-Mer, Mesquer, Saint-Molf, Herbignac, Guérande, Saint-André-des-Eaux. Toutes possèdent un rivage. Ports de commerce, ports de pêche, sel des marais, tourisme né des « bains de mer », multiples ponts anciens : tout dit le rôle éminent de l'eau dans l'histoire de ce pays complexe adossé à la Grande Brière, enserré entre la Vilaine, l'océan et la Loire.

Auteurs de nombreuses publications sur une région qu'ils connaissent parfaitement, Marie et Maurice Rouzeau nous livrent ici la première étude générale d'histoire consacrée à leur Presqu'île.

- Impression en quadrichromie
- sur papier couché 170 g.
- Relié avec jaquette
- Plus de 200 illustrations
- 22 x 28 cm - 224 pages - 55 €
- Parution mars 2010

ISBN 978-2-35678-011-9

Éditions Palantines
Le Cap Vert - 5, rue Félix Le Dantec - 29 000 Quimper
Tel : 02 98 52 91 97 - E-mail : infos@editionspalantines.com
Diffusion et distribution : Ouest-France Édilarge
Tel : 02 99 32 29 29 - E-mail : commercial@edilarge.fr